

TEGNFORKLARING

§ 12-5, AREALFORMÅL

- 1. Bebyggelse og anlegg**
 - Boligbebyggelse (1110)
 - Uteoppholdsareal (1600)
 - Lekeplass (1610)
 - Boligbebyggelse/renovasjonsanlegg (1800)
 - Bolig/tjenesteyting (1803)
 - Blå/grøntstruktur/ vann- og avløpsanlegg/ annen veggrunn - tekniske anlegg (1900)

- 2. Samferdsel og teknisk infrastruktur**
 - Kjøreveg (2011)
 - Fortau (2012)
 - Gatetun (2014)
 - Sykkelanlegg (2017)
 - Annen veggrunn - tekniske anlegg (2018)
 - Annen veggrunn - grøntareal (2019)

- 3. Grønnstruktur**
 - Blå/grønnstruktur (3002)
 - Turveg (3031)
 - Friområde (3040)

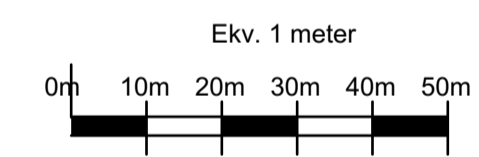
- 5. Landbruks-, natur og friluftsområde**
 - Landbruksformål (5110)

- 6. Hensynssoner**
 - Sikringssoner
 - Friskt (140)

- Infrastruktursoner
 - Krav vedrørende infrastruktur. Offentlig ledningsnett (410)

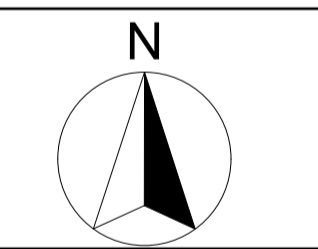
- Angitt Hensynssone
 - Bevaring av Naturmiljø (560)

- Juridiske linjer og symboler**
- Planens begrensning
 - Formålsgrense
 - Byggegrense
 - Regulert høyde
 - Angitt hensynsgrense
 - Avkjørsel
 - Støyskjerm
 - Fotgjengerfelt



Koordinatsystem UTM sone32 euref89 kartuttrekk pr. dato: 19.03.2019
Høydereferanse: NN2000 Kilde: Etorg.no

TRONDHEIM KOMMUNE
Detaljregulering av



Skjetleinskogen
Del av gnr/bnr 172/7, 172/17, 172/18 og deler av 174/21, 174/10 og 172/1

MÅLESTOKK:
1:1000 (A1)

Regulering på grunnen - plankart 1 av 2

REVISJONER	DATO	SIGN.
Endringer til kontroll 1.gangs innsending	16.04.2020	TS
Mindre endring av felt og benevner før innsending	23.04.2020	TS
Revidert 1.gangs innsending	17.12.2020	GE

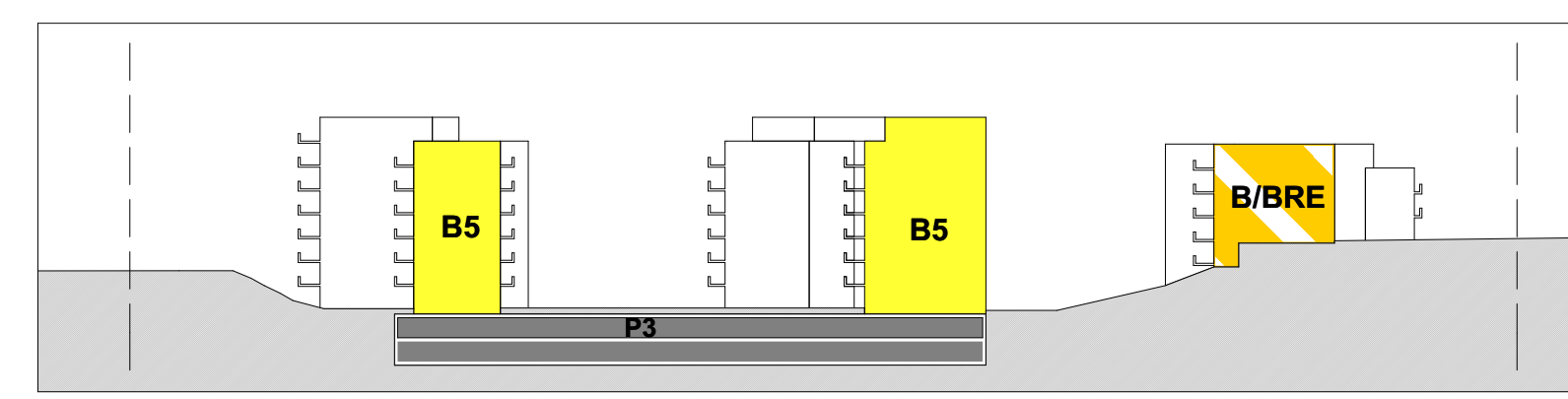
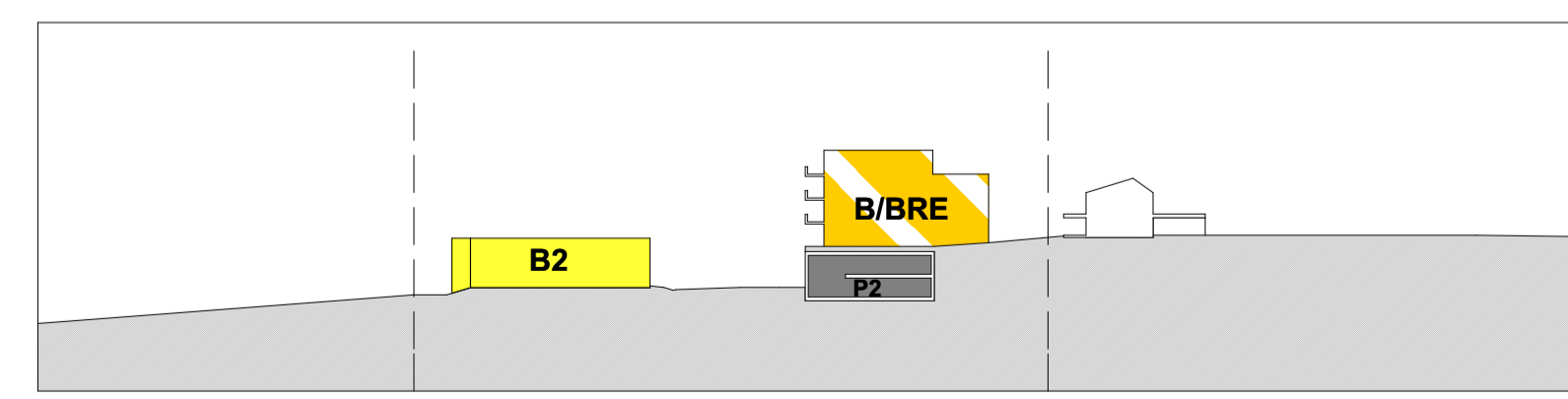
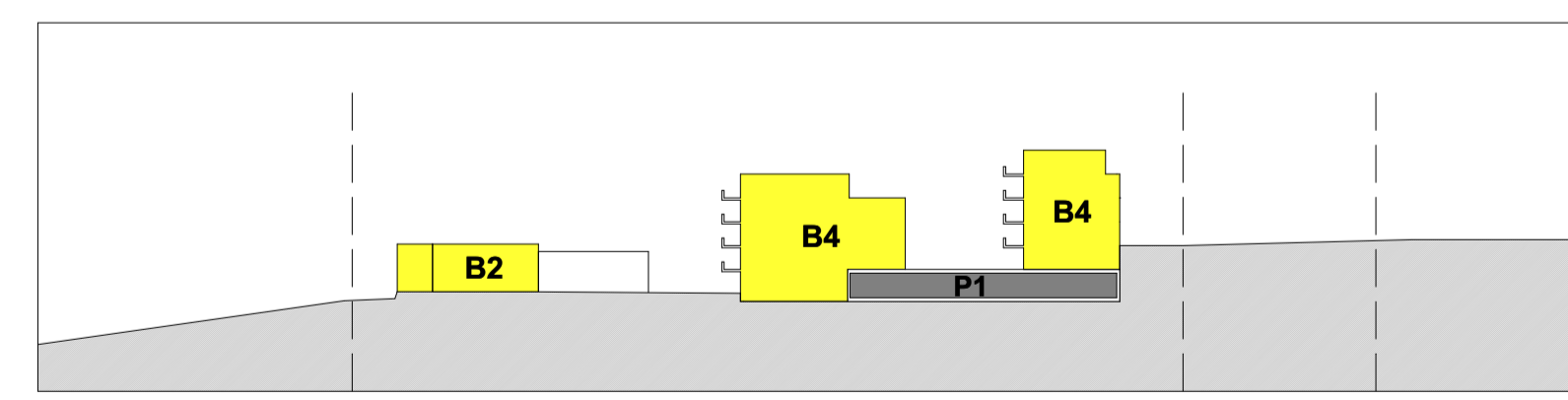
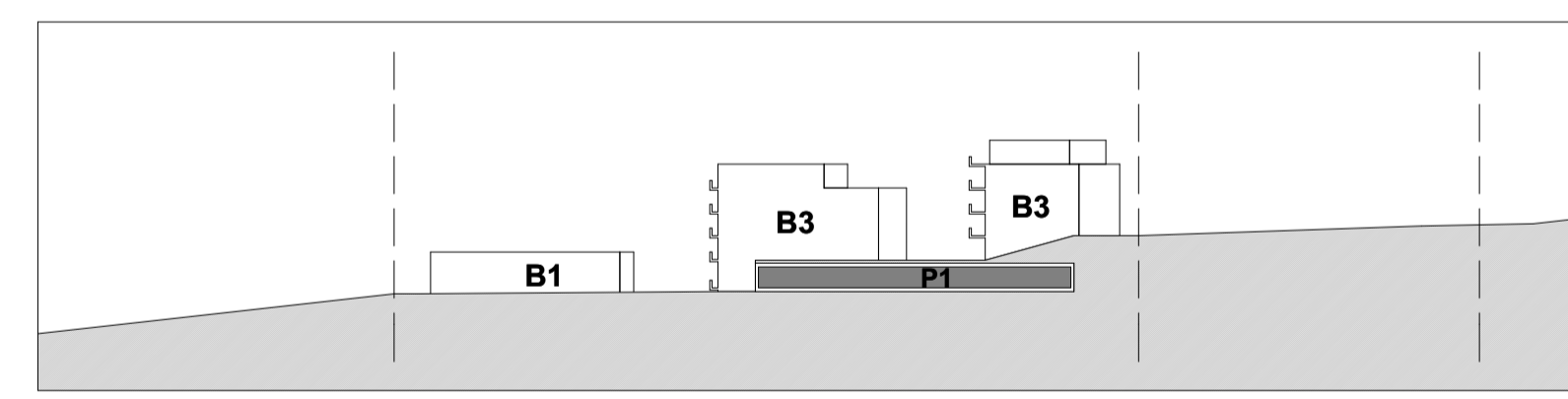
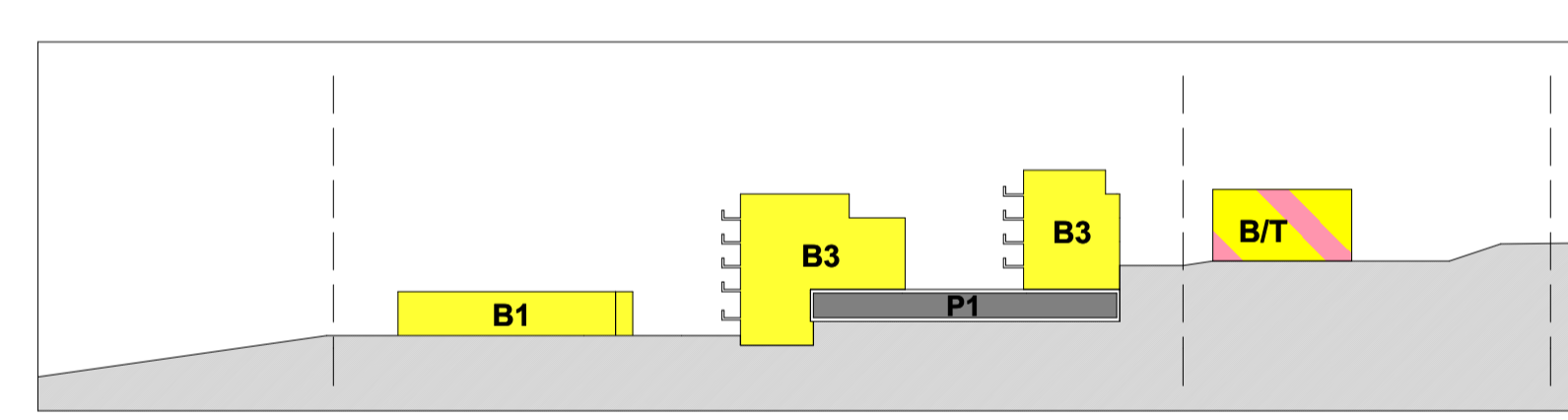
SAKSBEHANDLING IFLG. PLAN- OG BYGNINGSLOVEN	DATO:	SIGN.
Kunngjøring vedrørende reguleringsarbeidet	08.08.2019	RBH

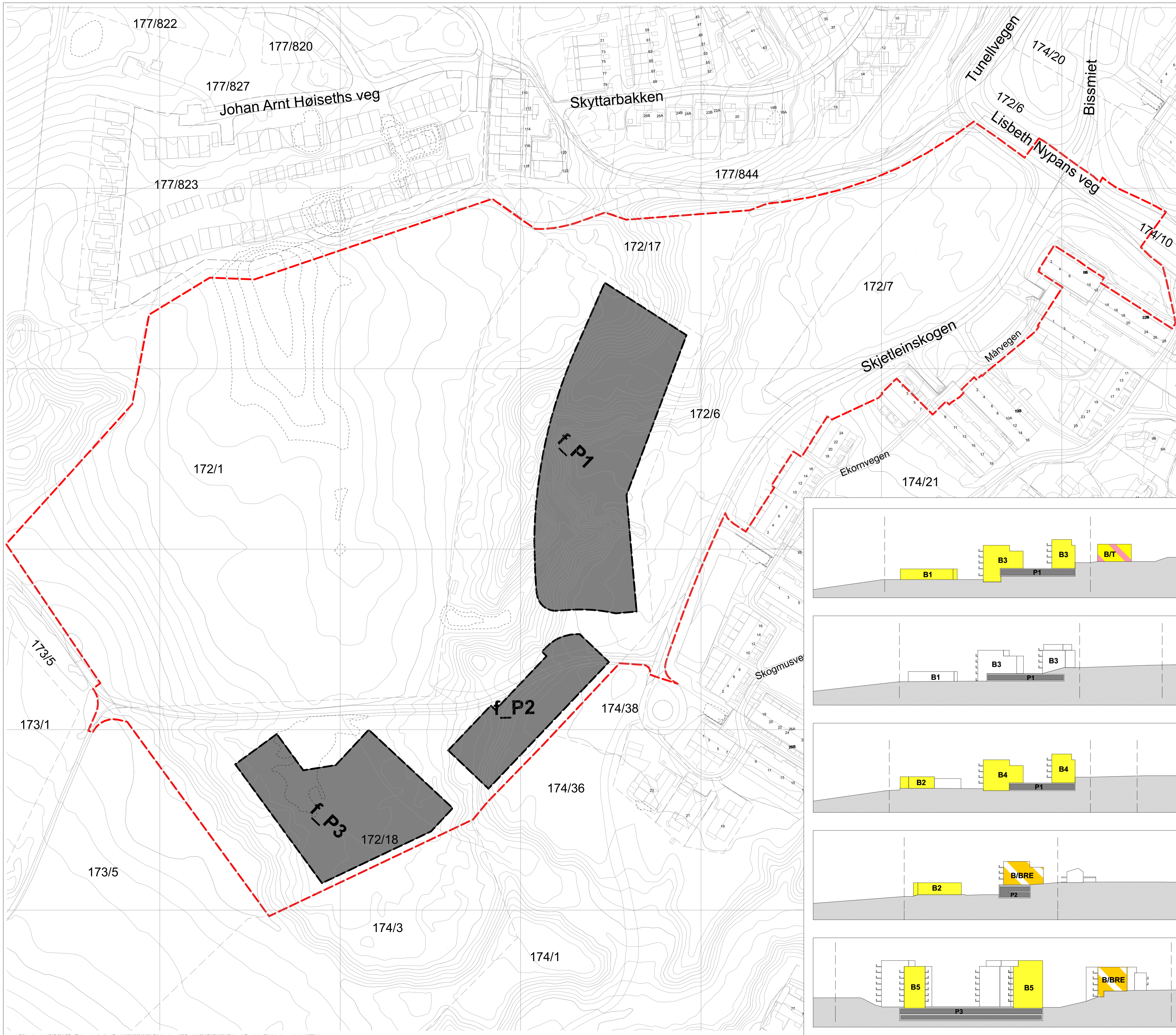
Forslagstiller:
Voll Arkitekter AS
Voll Arkitekt AS
Vertfsgata 4, 7014 Trondheim



Reguleringsplan nr.:
r20190037
Kommunens saksnr.:
19/3452-4

DATO: 23.04.2020
Nytt Saksarkiv:
20/136

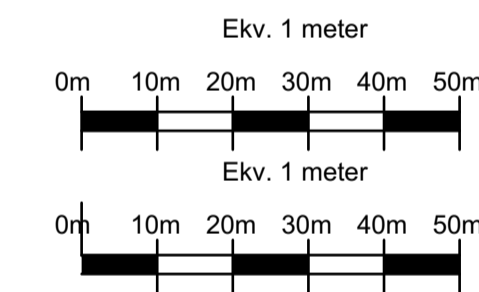




TEGNFORKLARING

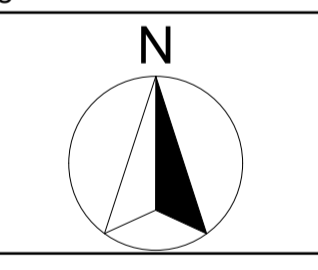
§ 12-5, AREALFORMÅL
 2. Samferdsel og teknisk infrastruktur
 ■ Parkering (2080)

- Juridiske linjer og symboler**
- Planens begrensning
 - Formålsgrense
 - - - Planens begrensning på bakkenivå
 - ↔ Avkjørsel
 - Støyskjerm
 - Fotgjengerfelt



Koordinatsystem UTM sone32 euref89 kartuttrekk pr. dato: 19.03.2019
 Høydereferanse: NN2000 Kilde: Etorg.no

TRONDHEIM KOMMUNE
 Detaljregulering av
Skjeteinskogen
 Del av gnr/bnr 172/7, 172/17,
 172/18 og deler av 174/21, 174/10
 og 172/1
 Regulering under grunnen - plankart 2 av 2



MÅLESTOKK:
 1:1000 (A1)

REVISJONER	DATO	SIGN.
Endringer til kontroll 1.gangs innsending	16.04.2020	TS
Mindre endring av felt og benevner før innsending	23.04.2020	TS
Revidert 1.gangs innsending	17.12.2020	GE

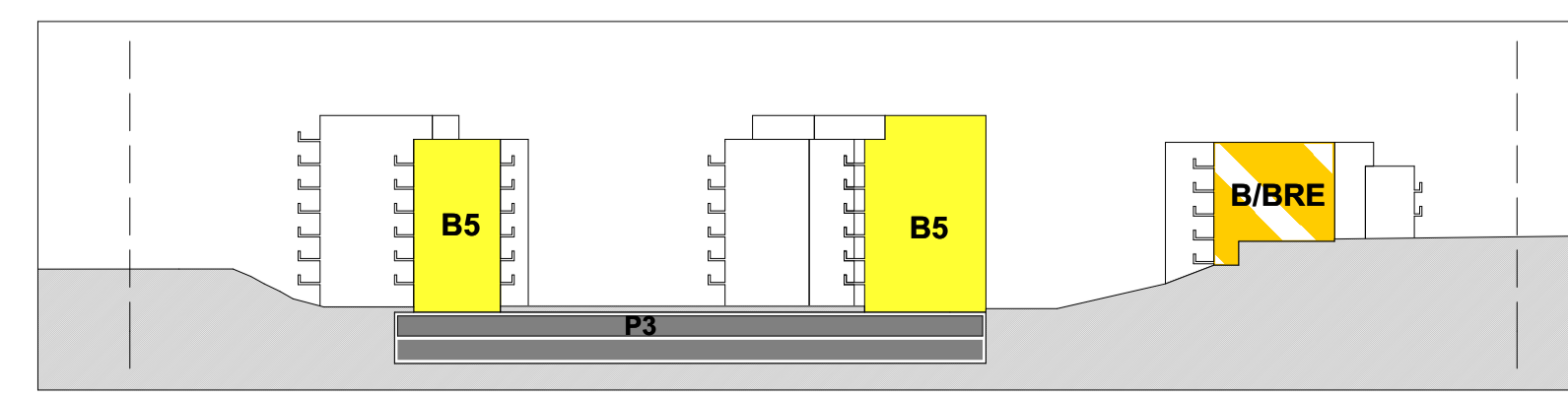
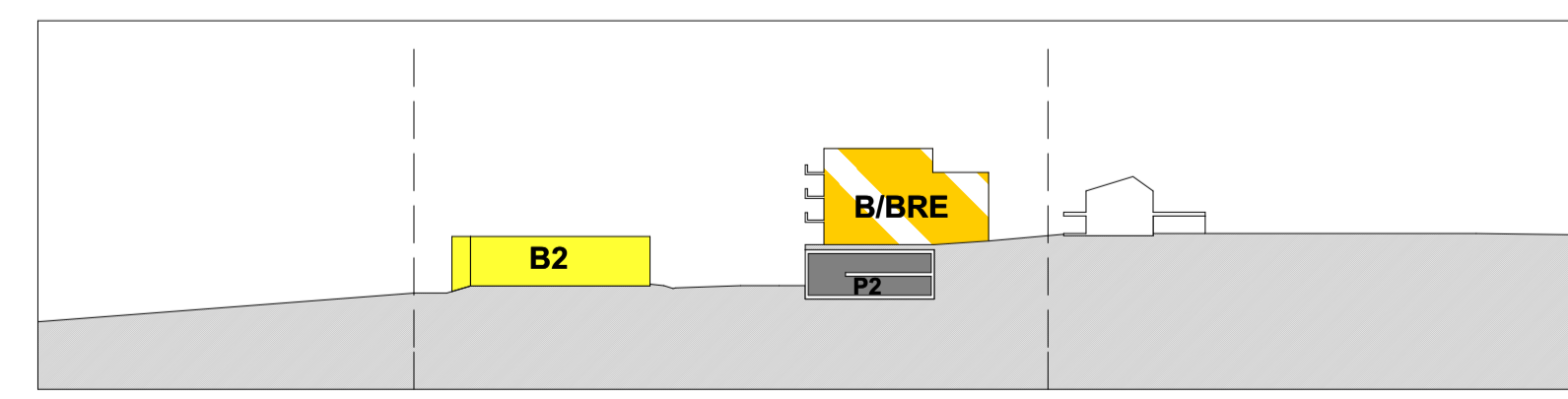
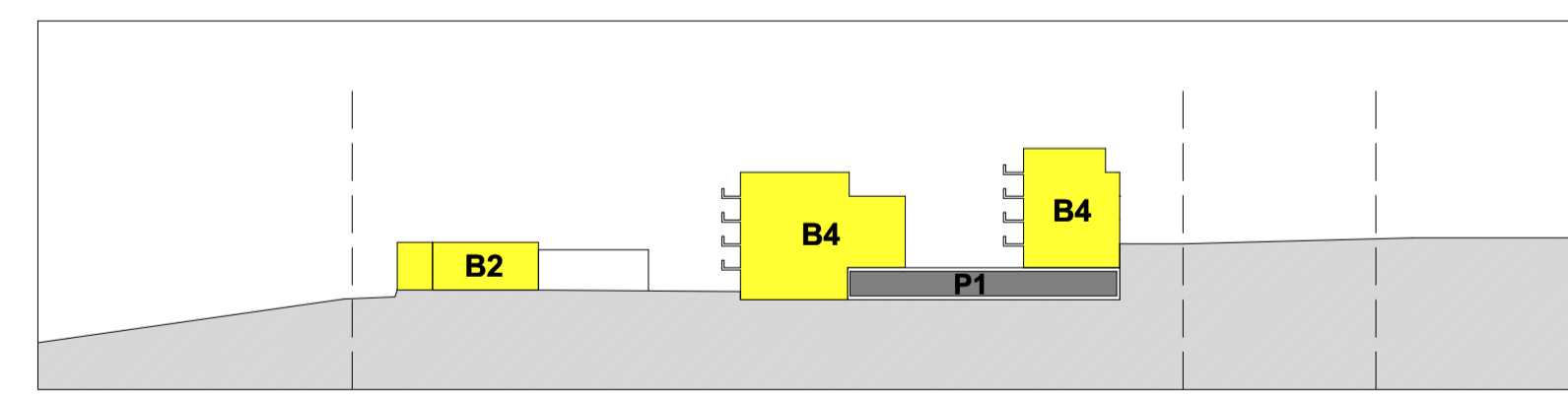
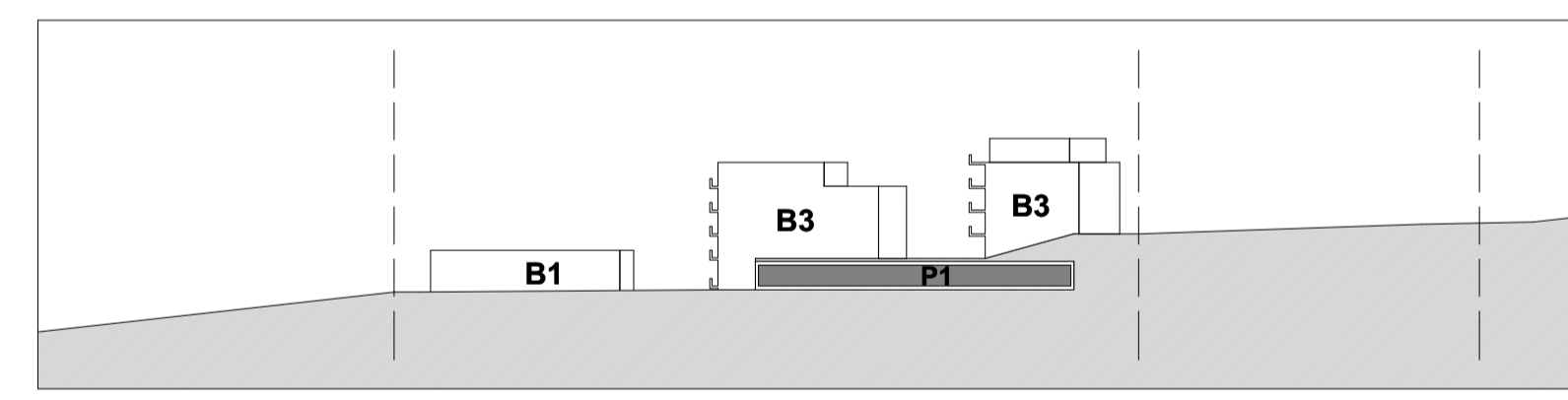
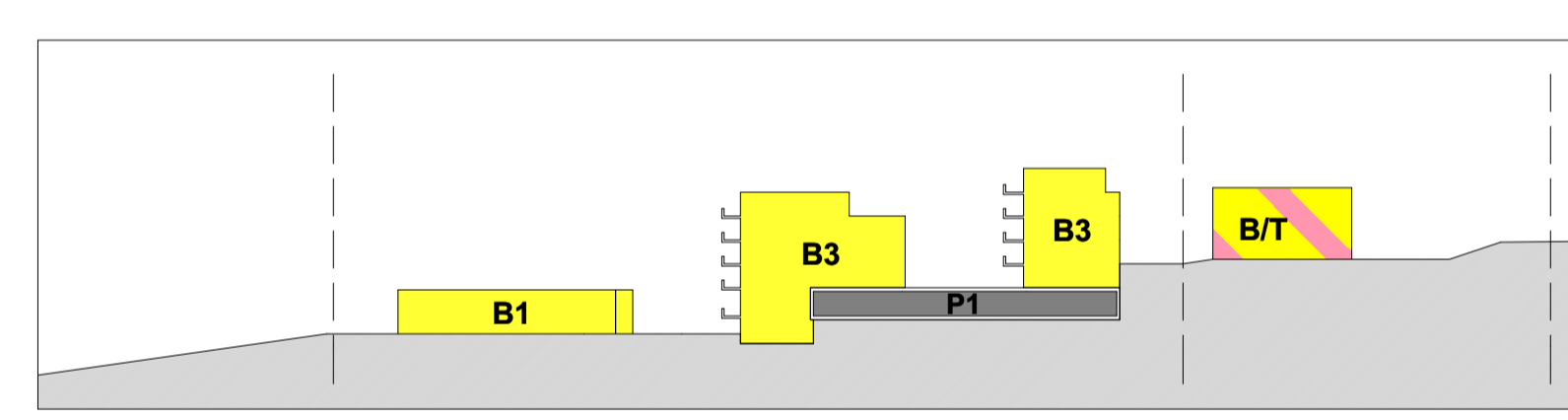
SAKSBEHANDLING IFLG. PLAN- OG BYGNINGSLOVEN	DATO:	SIGN.
Kunngjøring vedrørende reguleringsarbeidet	08.08.2019	RBH

Forslagstiller:
Voll Arkitekter AS
 Voll Arkitekter AS
 Vertfsgata 4, 7014 Trondheim

WOLL
 vollark.no

Reguleringsplan nr.:
 r20190037
 Kommunens saksnr.:
 19/3452-4
 Nytt Saksarkiv:
 20/136

DATO: 23.04.2020



BIM-verktøy ArchiCAD 20 NOR Filplassering: \\vollstov\Prosjekt\2019\2019-001_Skjeteinskogen\06_Projekt\62_Ark_DAK\01_Gjeldende\Regulering\Skjeteinskogen_plankart_A20.pn