


### TEGNFORKLARING

PLAN- OG BYGNINGSLOVENS § 25. REGULERINGSFORMÅL  
SOSIKODING I PARENTES

- LANDBRUKSOMRÅDER (200)** (Pbl § 25, 1.ledd nr.2)
  - Områder for jord- og skogbruk (210)
- OFFENTLIGE TRAFIKKOMRÅDER (300)** (Pbl § 25, 1.ledd nr.3)
  - Kjøreveg (310)
  - Annet vegareal (319)
- OFFENTLIGE FRIOMRÅDER (400)** (Pbl § 25, 1.ledd nr.4)
  - Park / turveg (410)
- FELLESOMRÅDER (700)** (Pbl § 25, 1.ledd nr.7)
  - Felles avkjørsel / parkering (710)
  - Annet fellesareal (790)
- KOMBINERTE FORMÅL (900)** (Pbl § 25, 2.ledd)
  - Kontor / Industri (930)

### LINJESYMBOLER M.V.

- Planens begrensning (1201)
- Formålsgrense (1202)
- Regulert tomtegrense (1203)
- Eiendomsgrense som skal oppheves (1204)
- Byggegrense (1211)
- Omriss av planlagt bebyggelse (1213)
- Omriss av eksisterende bebyggelse som inngår i planen (1214)
- Bebyggelse som forutsettes fjernet (1215)
- Regulert senterlinje veg (1221)
- Anvisning av avkjørsel (1242)



Ekvidistans 1 m

**TRONDHEIM KOMMUNE**  
Godkjenning av reguleringsplan

Ref.: **TONSTAD, GNR. 317 BNR. 1**  
**REGULERINGSPLAN MED BESTEMMELSER**

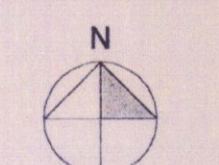
I medhold av § 27-2 nr. 1 i plan og bygningsloven av 14. juni 1985, har Trondheim bystyre i møte 25.05.2000 sak B nr. 85/2000 vedtatt planen.

Planen er tegnet inn på dette kartet i samsvar med godkjenningen i bystyret.

*Anne Kathrine Slungård*  
Anne Kathrine Slungård  
Ordfører

*Kjetil Olestad*  
Kjetil Olestad  
Formannskapssekretær

TRONDHEIM KOMMUNE  
Reguleringsplan med bestemmelser



**TONSTAD**  
Endret reguleringsplan for deler av eiendommen  
Tonstad 317/1

MALESTOKK: 1:1000  
KARTBLAD: S 27-28

REVISJONER	DATO	SIGN.	REVISJONER	DATO	SIGN.
Endring av reguleringsformål	06.12.99	TEH			
Grensejustering/frisiktsone	15.03.00				
	<del>25.05.00</del>				

**R414**

### SAKSBEHANDLING IFLG. PLAN OG BYGNINGSLOVEN

	DATO	SIGN.
Kunngjøring vedr. reguleringsarbeidet		
Delegasjonsvedtak	30.11.99	
Utlekking til offentlig ettersyn	08.12.99 - 05.01.00	
1. behandling i Bygningsrådet / Det faste utvalg for plansaker	11.04.00	
Miljø- og byutviklingskomiteen	11.05.00	
3. behandling i Bygningsrådet / Det faste utvalg for plansaker		
Bystyrets vedtak	25.05.00	

PLANEN UTARBEIDET AV: **ROLF JOHANSSON**

REGULERINGSPLAN NR. **01B**  
**9934**

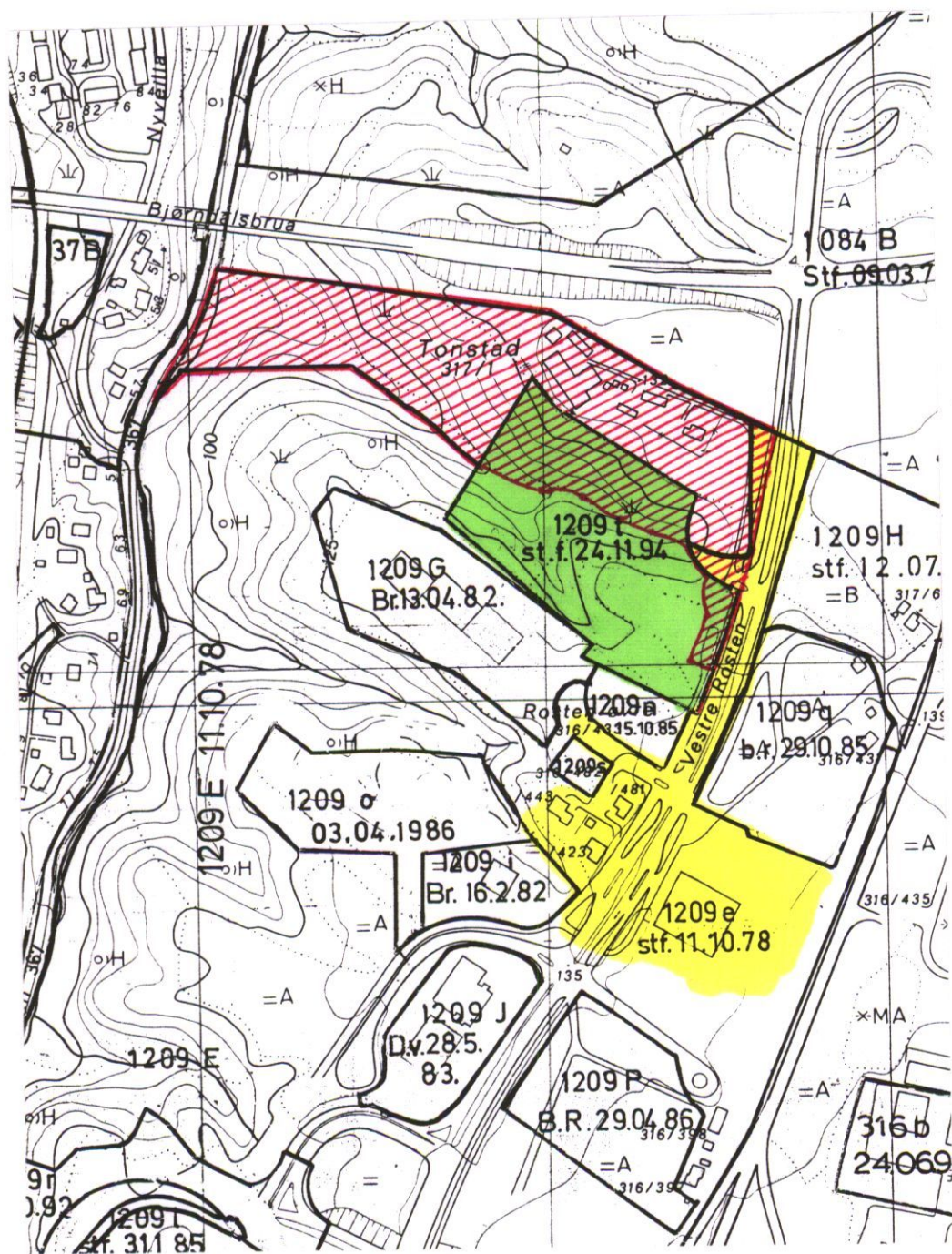

DATO: 28.09.1999

TEGNET: TEH  
SAKSBEH.: ROJO

KARTUTSNITT  
Kart- og oppmålingskontoret  
Dato: 24/09/99  
Målestokk 1:1000  
TRONDHEIM KOMMUNE



0 50 100 150 200 250 M



# TRONDHEIM KOMMUNE

INNSENDTE REGULERINGSPLAN ER EN ENDRING AV  
DEL(ER) AV FØLGENDE PLAN(ER) .

ARKIVNR. VEDTAK - TEKST

R 1209e stf. 11.10.78  
Endring av reguleringsplan for Rosten-området.

R 1209t stf. 24.11.94  
Vestre Rosten 114, 316/538.  
Base for luftambulanse.